




















URBANISTICKÝ NÁVRH ÚZEMNÍ STUDIE - LOKALITA Z5 PRACKOVICE NAD LABEM

M 1 : 1 000
PROSINEC 2016



-  hranice řešeného území - lokalita Z5
-  návrh parcelace
-  stavební pozemky - domy v zahradách
-  - domy v zahradách
-  zahrada
-  zpevněné plochy (vozovka, chodník, pěšiny)
-  zatravněné plochy
-  zatravněný zasakovací pás
-  zatravněné plochy s rozptýlenou zelení
-  centrální parčík s ovocnými stromy (A)
-  rodová alej (B)
-  solitérní strom na paloučku s vyhlídkou
-  solitérní strom - dominanta centrálního území
-  pás zeleně tvořící přechod do krajiny (D)
-  gabionové opěrné zdi/zídky (C)